



Marktgemeindeamt St. Paul im Lav.

9470 St. Paul im Lav., Bezirk Wolfsberg / Kärnten

URL: <http://www.st-paul.at> e-mail: st-paul-lavanttal@ktn.gde.at

Verordnung des Gemeinderates der Marktgemeinde St. Paul i. Lav. vom 21.03.2013, Zahl: 363-0/2013, mit der eine Ortsbildschutzverordnung erlassen wird.

Gemäß § 5 Abs. 1 und 3 des Kärntner Ortsbildpflegegesetzes 1990, LGBl. Nr. 32, zuletzt geändert durch das Gesetz LGBl. Nr. 107/2012, wird verordnet:

§ 1

Aufstellen von nicht ortsfesten Plakatständern

1.) In folgenden Teilen der Ortsbereiche ist im Sinne des § 3 Abs. 1 und 2 des Kärntner Ortsbildpflegegesetzes 1990 – K-OBG, das Aufstellen von nicht ortsfesten Plakatständern, deren Ausmaß 130 cm Höhe und 90 cm Breite bei einem maximalen Plakatmaß von 85 cm x 60 cm, auf die Dauer von maximal 4 Wochen, zulässig:

- *Bereich Bahnhof St. Paul: südlich des Bahnhofes bis zum Gendarmerieplatz*
- *Bereich Schulhof und Lobisserplatz*
- *Bereich Vorplatz St. Martin*
- *Bereich Vorplatz GH Gößnitzer*
- *Bereich Schule Granitztal*
- *Bereich ÖBB Haltestelle Granitztal*
- *Bereich Vorplatz GH Wriesnik Legebuch*

Die vorgenannten Ortsbereiche sind in den Lageplänen Anlage „A“ eingezeichnet und bilden einen integrierenden Bestandteil dieser Verordnung.

- 2.) Entlang von Landesstraßen ist eine Überschreitung der in Z. 1 festgelegten Maße bis zu einem Ausmaß von 336 cm x 238 cm bzw. 500 cm x 150 cm auf die Dauer von maximal 4 Wochen zulässig.
- 3.) Für die Präsentation bzw. Bewerbung aktueller Tagesangebote von gewerblich genehmigten Betriebsstätten unmittelbar vor dem eigenen Geschäftsbereich, ist das Aufstellen von nicht ortsfesten Plakatständern entsprechend dem festgelegten Ausmaß Z. 1, im gesamten Ortsbereich, zulässig.
- 4.) Die Entfernung der Plakate hat innerhalb einer Woche nach der jeweiligen Veranstaltung zu erfolgen.

§ 2

Inkrafttreten

Diese Verordnung tritt mit dem der Kundmachung folgenden Tag in Kraft.

St. Paul, den 05.04.2013



Der Bürgermeister:

Ing. Hermann Primus

Angeschlagen am: 0 8. APR. 2013

Abgenommen am:

Lageplan zur Ortsbildschutz VO

Anlage "A" - Bereich "Bahnhof"

Kärnten ATLAS
(c) Land Kärnten

Erstellt am: 11.03.2013 von: Hr. Strelt

Maßstab: 1:1000



KAGIS Standard Ausgabe: Es wird keine Gewähr für die Richtigkeit und Vollständigkeit der angebotenen Informationen übernommen.

Amt der Kärntner Landesregierung
web: <http://www.kagis.ktn.gv.at>
email: kagis@ktn.gv.at

Bauamt

Lageplan zur Ortsbildschutz VO

Anlage "A" - Bereich "Schulhof & Lobisserplatz"

Kärnten ATLAS
(c) Land Kärnten

Erstellt am: 11.03.2013 von: Hr. Streit

Maßstab: 1:1000



Lageplan zur Ortsbildschutz VO

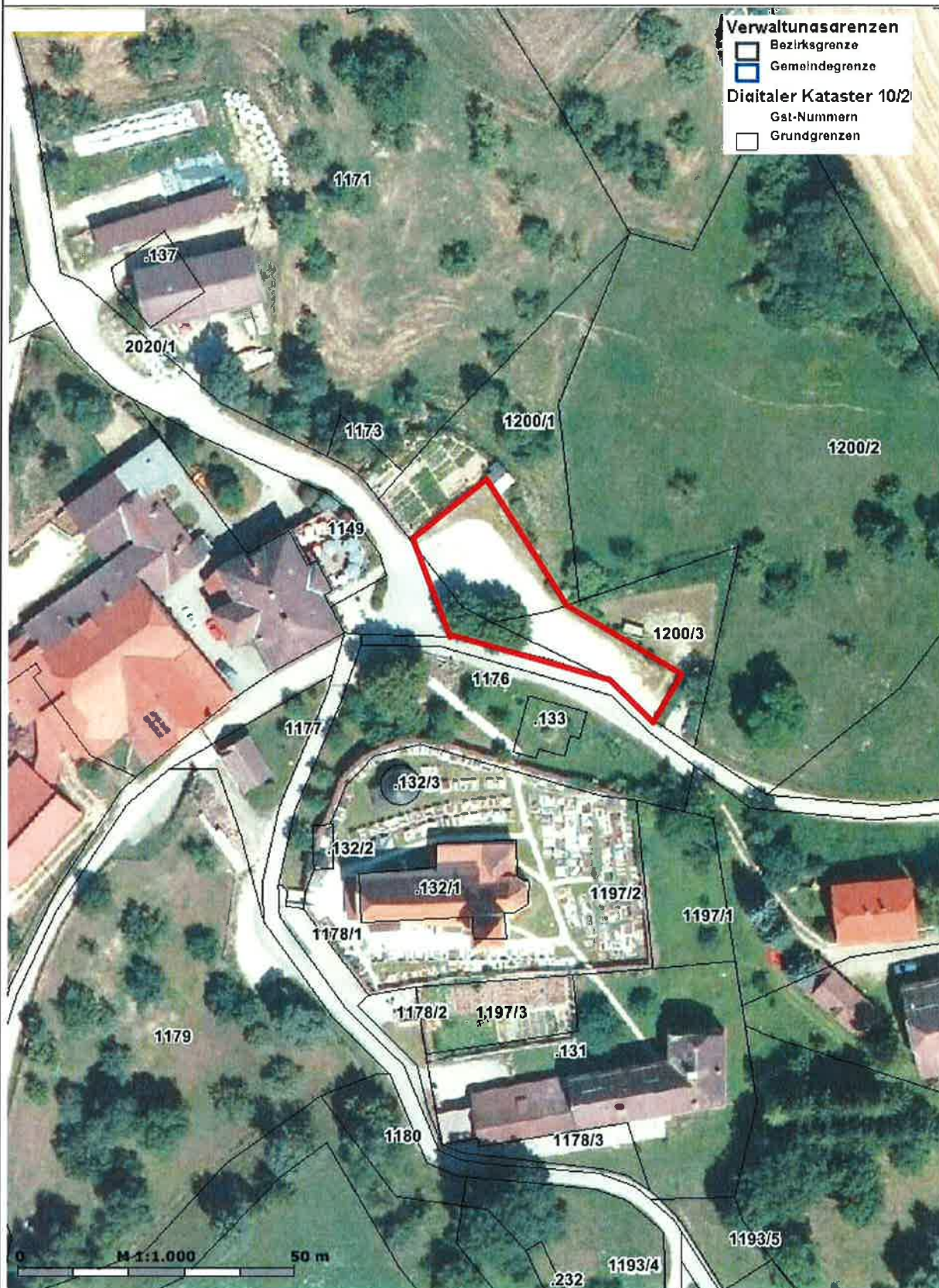
Anlage "A" - Bereich "Vorplatz St. Martin"

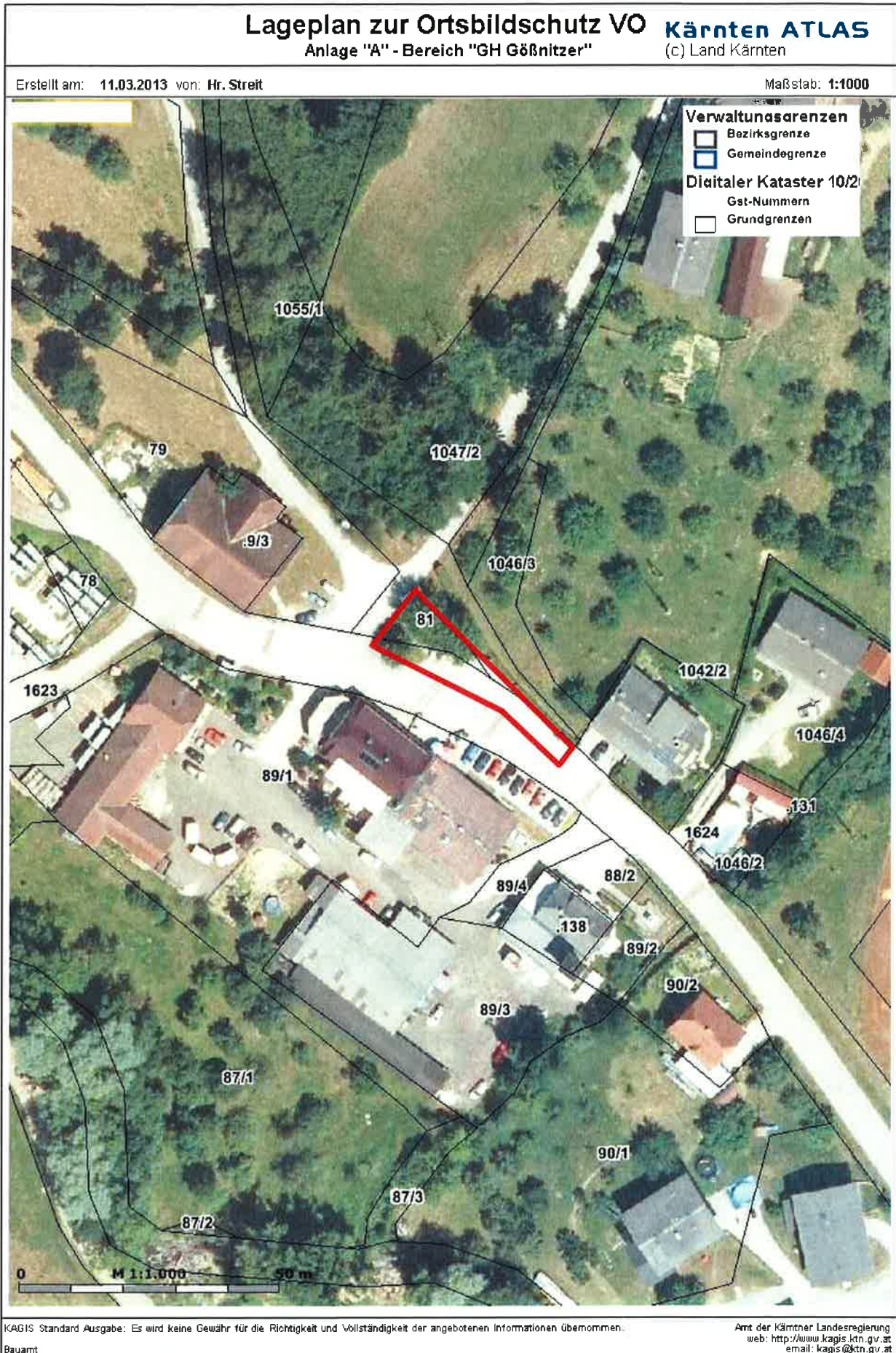
Kärnten ATLAS

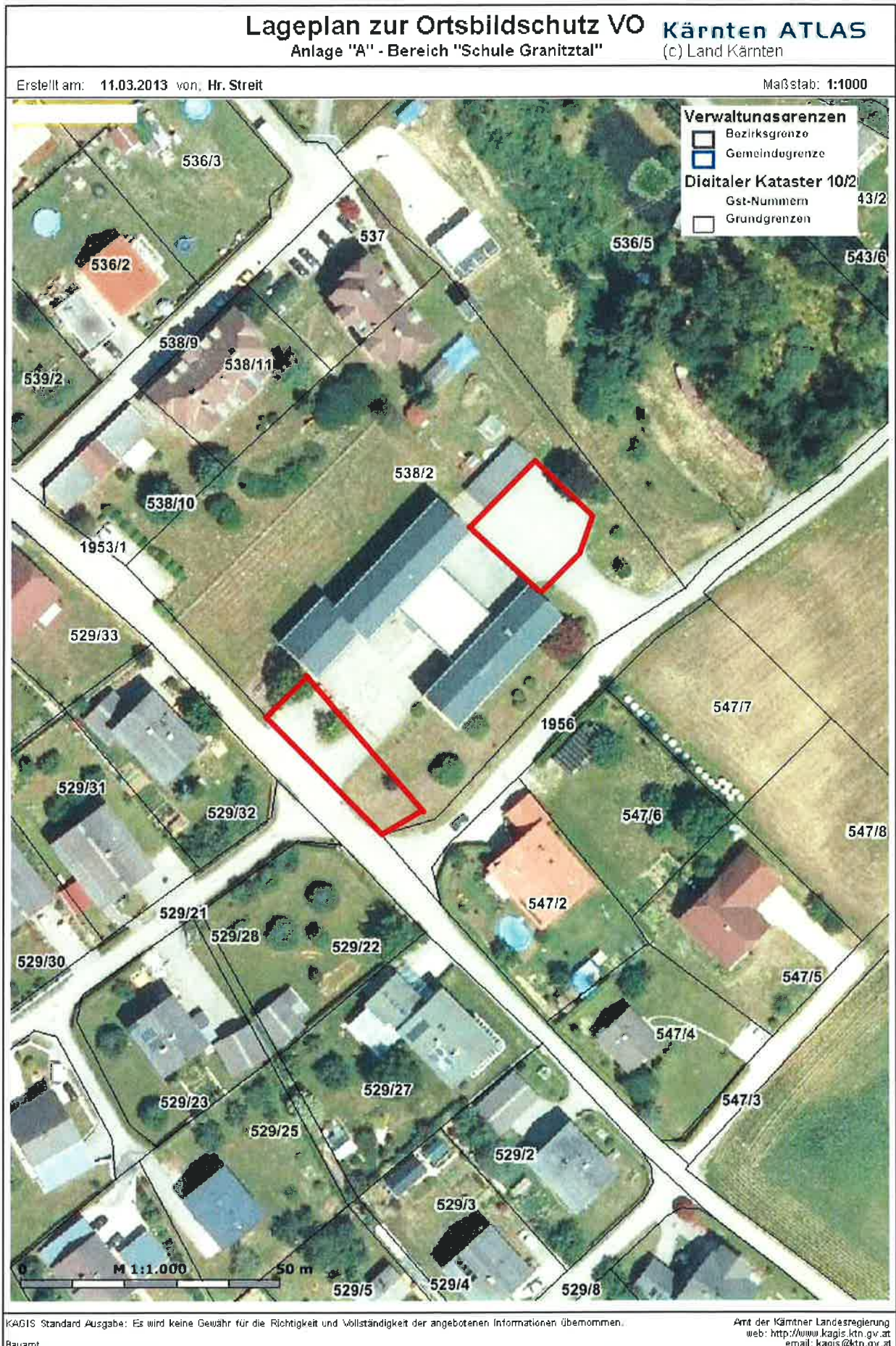
(c) Land Kärnten

Erstellt am: 11.03.2013 von: Hr. Streit

Maßstab: 1:1000









Lageplan zur Ortsbildschutz VO

Anlage "A" - Bereich "GH Wriesnik"

Kärnten ATLAS
(c) Land Kärnten

Erstellt am: 20.03.2013 von:

Maßstab: 1:1000

